

# PUZ RESITA

## ANALIZA ELEMENTE ALE CADRULUI NATURAL



Schimbarea bruscă a cotei de nivel crează diferite probleme precum risc la inundații, cadere de pietre, lemn, etc



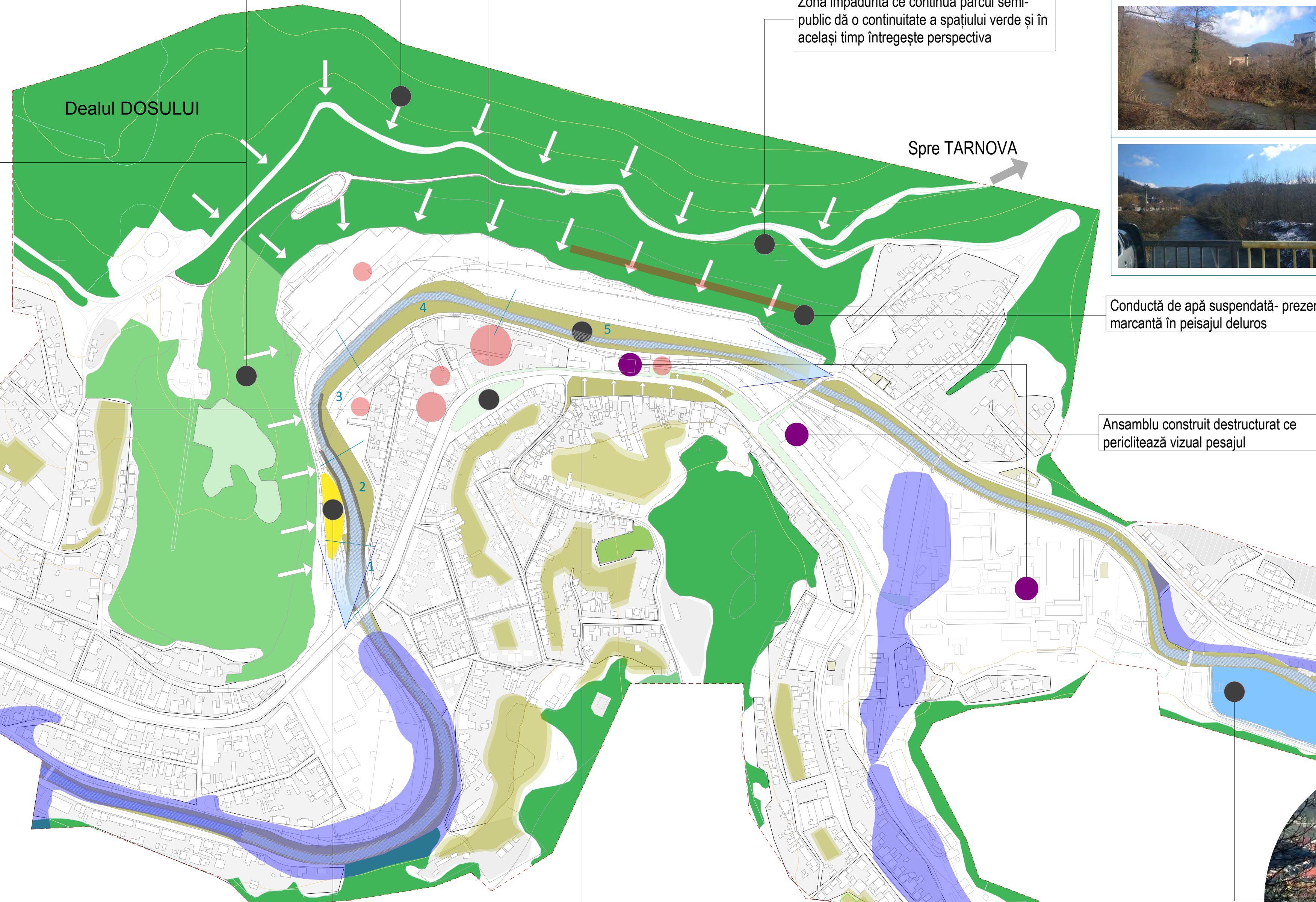
Fâșie plantată ce conferă zonei și intersecției un plus peisagistic și lărgeste perspectiva

Zona împădurită ce continuă parcul semi-public dă o continuitate a spațiului verde și în același timp întregeste perspectiva

Parcul semi-public împreună cu grădina zoologică, este o vecinătate favorabilă oferind un atu zonei



Curți haotic dezvoltate și neîntreținute ce necesită curățare



Veche stăvilă ce dăunează esteticii râului datorită gradului ridicat de degradare



Zona verde din proximitatea râului Barzava oferă perspective plăcute asupra mediului înconjurător




**TRONSON 1**  
- perspectivă favorabilă cu cele două treceri auto și pietonale  
- râu îndiguit pe ambele părți  
- trecerea peste râu a conductelor este în defavoarea peisajului




**TRONSON 2**  
- îndiguire pe partea dreaptă ce oferă o promenadă bună  
- arbuști crescuți perpendicular cu râul ce blochează vederea în lung a cursului de apă  
- vechi stăvilă ce necesită reparații



**TRONSON 3**  
- perspectiva este completată și pe front orizontal de către turnul de cărămidă  
- o bună înțelegere a pantei dealului și întregire a peisajului



**TRONSON 4**  
- plus de valoare asupra zonei de intervenție prin proximitatea cursului apei și vegetației naturale  
- perspectiva favorabilă cu dealul Dosului



**TRONSON 5**  
- oferă o înțelegere a lungimii drepte a râului  
- perspectivă pe lungime a orașului, dezvoltat pe partea dreaptă și stângă, și punct final al perspectivei cu zona împădurită

- Spații verzi împădurite
- Spații verzi semi-publique
- Spații verzi de folosință specială- Grădina Zoologică
- Spații verzi publice - fâșii plantate
- Spații verzi pentru protecția cursurilor lacurilor și a cursurilor de apă
- Grădini ample, cu rol de menținere a microclimatului
- Zona verde aferentă locuinței
- Rau canalizat
- Zone de inundații locale, la precipitații abundente
- Traseu râu îndiguit
- Curți haotic dezvoltate/neîngrijite
- Barzava
- Grebla
- Pantă
- Direcții de circulație

Conductă de apă suspendată- prezentă marcantă în peisajul deluros

Ansamblu construit distrus ce periclitează vizual peisajul

- TRASEE TURISTICE**
1. Piața Republicii- Centrul Civic- Lunca Pomostului- Triaj- Intim- Victoria (distanță 7 km, timp 1 h și 35 min)
  2. Intim- Călnic- Tâlva Mare- Moniom- Lacul Moniom (distanță 8,8 km, timp 2h și 10 min)
  3. Moniom- Dealul Gruni- Calea Timișoarei (distanță 6,2 km, timp 1h și 15 min)
  4. Piața Republicii- Stavila- Lend- Stațiunea Secu (distanță 13,9 km, timp 3h și 15 min)
  5. Lend- Dealul Ranchinului- Secu- Barajul Lacului Secu (distanță 10,9 km, timp 4 h)
  6. Marginea- Minda- Secu- Cuptoare- Dealul Cârșa (distanță 6,9 km, timp 2h și 30 min)
  7. Centrul Civic- Valea Domanului- Doman- Driglovăț- Piața Republicii (distanță 10,3 km, timp 2h și 45 min)
  8. Centrul Civic- Dealul Crucii- Mociur- Lunca Pomostului (distanță 4,3 km, timp 1h și 20 min)

Spre lacul Secu/ Complex turistic Atlantic



Spre Valiug